




Sentiers de fatbikes - Hiver 2024

-  Sentier single-track
-  Sentier Le Grand Damé
-  Sentier fermé pour l'hiver

Pour info et commentaires :



pleinairdrummond.com



PARC RÉGIONAL FORÊT DRUMMOND

SENTIERS

VÉLO DE MONTAGNE & FATBIKE



Secteur Saint-Joachim



ExtÉria
TERRAIN D'AVENTURES



RÈGLEMENTS POUR UNE UTILISATION SÉCURITAIRE DU RÉSEAU



Le port du casque est obligatoire et l'équipement de protection est fortement recommandé.



Les enfants de 15 ans et - doivent être accompagnés par un adulte.



Signalez clairement vos intentions dans les pistes et respectez la signalisation.



Assurez-vous d'être toujours visible et de ne jamais vous arrêter sur les obstacles ou au milieu des sentiers.



Il est interdit de modifier les parcours. Tout obstacle non autorisé sera enlevé.



Il est interdit de consommer ou d'avoir les capacités altérées par l'alcool, ou la drogue.



Faites une première lecture du sentier à chaque visite afin d'éviter les mauvaises surprises.



Ne surestimez pas votre niveau de capacité et demeurez toujours en contrôle. Respectez vos limites.



Pour une pratique sécuritaire et responsable, il est recommandé d'être accompagné lors de l'utilisation des sentiers.



Demeurez poli et courtois dans vos échanges avec les autres utilisateurs et le personnel en place.



Les animaux de compagnie sont interdits sur le réseau de sentiers de vélo de montagne.



Ne laissez aucune trace de votre passage.

NIVEAU DE DIFFICULTÉ DES SENTIERS DE VÉLO DE MONTAGNE

FACILE

Vous êtes à la recherche d'une expérience terre à terre et douce dans les montées qui vous permettra de garder les pneus au sol ainsi que votre sourire le plus radieux.

INTERMÉDIAIRE

Vous êtes prêt à apprivoiser des sentiers plus engagés et les sauts. Sections plus pentues et techniques mettront vos compétences de cycliste à l'épreuve et vous aideront à les améliorer.

VOIES CYCLABLES ET PIÉTONNIÈRES



 LA CHOUETTE	 590 m	 ELWOOD WILSON	 920 m
 LA LARRY	 1440 m	 LA ROADRUNNER	 280 m
 LA RAPIDE SPICER	 340 m	 LA WOODYATT	 290 m
 LES VIEUX CÈDRES	 310 m	 LA TRAIL DE CHEVREUILS	 250 m
 DES ÉPINETTES	 420 m	 LE COUPE FEU	 1050 m
 DES DRAVEURS	 110 m	 LES PINS ROUGES	 310 m
 LE TOUR DU PIT	 870 m	 DES PEKANS	 450 m
 DES BRACONNIERS	 1710 m	 DES PORCS-ÉPICS	 420 m
 LE RACCOURCI	 150 m	 LA DÉCHARGE GRONDIN	 400 m
 DU MARAIS	 1230 m	 LES PINS BLANCS	 1060 m
 LA TORDEISE D'ÉPINETTE	 490 m	 LA PÉPINIÈRE	 930 m
 LA SOUTHERN CANADA POWER	 1730 m	 LA BUCK EN RUT	 1330 m
 LA BUCK EN RUT	 1330 m	 LA DRUMMOND	 1060 m
 LE 1 ^{er} PONT	 150 m	 LE TI-BOUT	 360 m



EN CAS D'URGENCE

Repérez un de ces panneaux et contactez le 9-1-1.

HEURES D'OUVERTURE
6 h à 22 h

MRC
de Drummond

PLEIN AIR
DRUMMOND
Créateur de milieux actifs

ExtÉria
TERRAIN D'AVENTURES